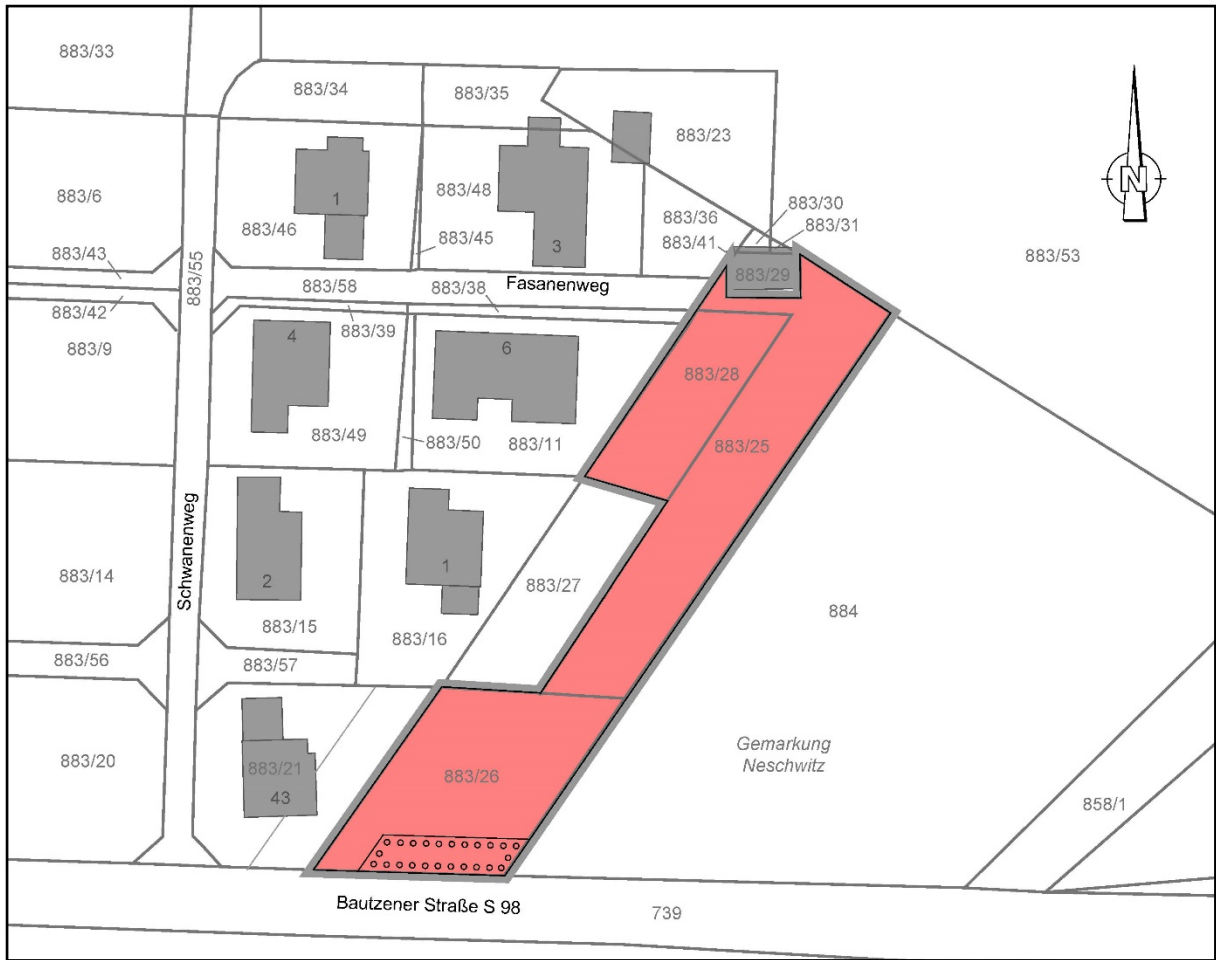




Planzeichnung

Maßstab 1 : 500



Darstellung der Flurstücksgrenzen sowie Gebäudeumrisse nur zu Übersichtszwecken.

Legende

-  Grenze des räumlichen Geltungsbereichs der Ergänzungssatzung
-  Ergänzungsfläche gemäß §34 Abs. 4 Satz 1 Nr. 3 BauGE

<i>Planbearbeitung:</i>		
	Datum	Zeichen
bearbeitet	07/2019	Gü
gezeichnet	07/2019	CAD/Leh
geprüft	01.07.2019	Gü

**Ergänzungssatzung Flurstücke 883/25, 883/28, 883/26
Gemarkung Neschwitz "Fasanenweg"**

Originalmaßstab 1 : 500 Übersichtskarte

Gemeinde
Neschwitz,
Bahnhofstraße 1,
02699 Neschwitz
Tel.: 035933 386 0
Fax: 035933 386 11
mail: sekretariat@neschwitz.de
web: www.neschwitz.de



Fassung vom: 01.07.2019